

(наименование документа об утверждении, включая наименования органов

государственной власти или органов местного самоуправления, принявших

решение об утверждении схемы или подписавших соглашение о перераспределении земельных участков)

от _____ № _____

**СХЕМА РАСПОЛОЖЕНИЯ ЗЕМЕЛЬНОГО УЧАСТКА ИЛИ ЗЕМЕЛЬНЫХ УЧАСТКОВ
НА КАДАСТРОВОМ ПЛАНЕ ТЕРРИТОРИИ**

Система координат: МСК-76





Площадь земельного участка - 1164 кв.м.

Обозначение характерных точек границ	Координата Х, м	Координата У, м
1	333791.45	1286457.38
2	333803.13	1286438.84
3	333844.28	1286463.60
4	333835.77	1286477.87
5	333831.34	1286485.28
6	333820.26	1286478.61
7	333818.93	1286477.73
8	333819.71	1286476.86
9	333813.66	1286471.04
10	333811.76	1286473.04
11	333803.60	1286467.69

Масштаб 1:700



Условные обозначения:

-  - границы земельных участков по сведениям ГКН
-  - границы образуемого земельного участка
-  - граница кадастрового квартала
-  **1** - обозначение характерной точки границ земельного участка