

Утверждена

(наименование документа об утверждении, включая наименования органов

государственной власти или органов местного самоуправления, принявших

решение об утверждении схемы или подписавших соглашение о
перераспределении земельных участков)

от _____ № _____





СХЕМА РАСПОЛОЖЕНИЯ ЗЕМЕЛЬНОГО УЧАСТКА ИЛИ ЗЕМЕЛЬНЫХ УЧАСТКОВ НА КАДАСТРОВом ПЛАНЕ ТЕРРИТОРИИ

Условный номер земельного участка:
Площадь земельного участка - 1 740 кв.м.
Система координат: МСК-76
Масштаб 1:800

| Обозначение характерных точек границ | Координата X, м | Координата Y, м |
|--|--------------------|--------------------|
| 1 | 333758.53 | 1285664.23 |
| 2 | 333749.34 | 1285670.71 |
| 3 | 333742.21 | 1285673.82 |
| 4 | 333732.21 | 1285682.28 |
| 5 | 333735.44 | 1285686.16 |
| 6 | 333728.88 | 1285691.83 |
| 7 | 333725.53 | 1285688.36 |
| 8 | 333721.73 | 1285691.59 |
| 9 | 333707.48 | 1285671.43 |
| 10 | 333716.65 | 1285664.85 |
| 11 | 333714.57 | 1285652.40 |
| 12 | 333710.18 | 1285647.65 |
| 13 | 333716.61 | 1285642.28 |
| 14 | 333717.26 | 1285643.04 |
| 15 | 333718.02 | 1285642.39 |
| 16 | 333717.37 | 1285641.63 |
| 17 | 333735.31 | 1285627.58 |
| 18 | 333720.26 | 1285645.36 |
| 19 | 333720.91 | 1285646.12 |
| 20 | 333720.16 | 1285646.78 |
| 21 | 333719.50 | 1285646.02 |



Условные обозначения:

-  - границы образуемого земельного участка
-  76:02:130128:72 - границы земельных участков по сведениям ГКН
-  76:02:130128 - граница кадастрового квартала
-  1 - обозначение характерной точки границы земельного участка